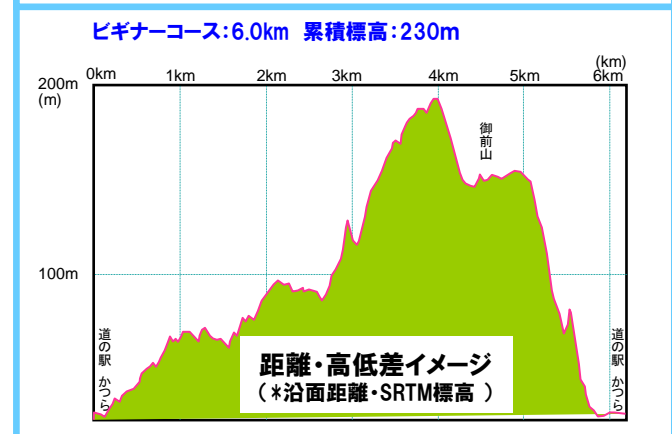
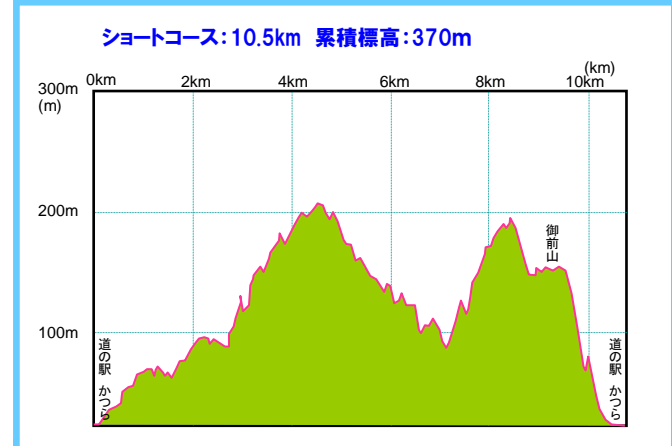
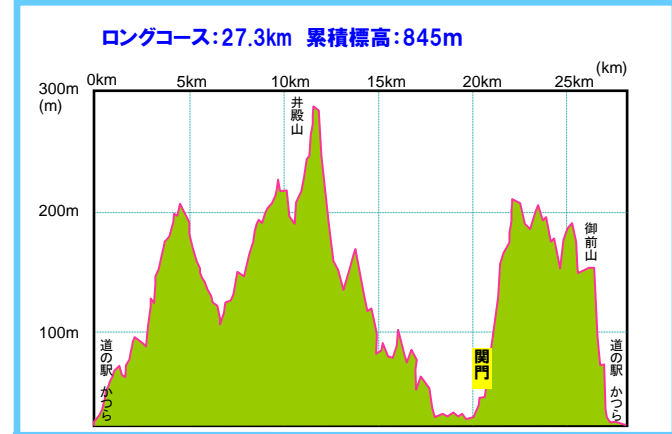
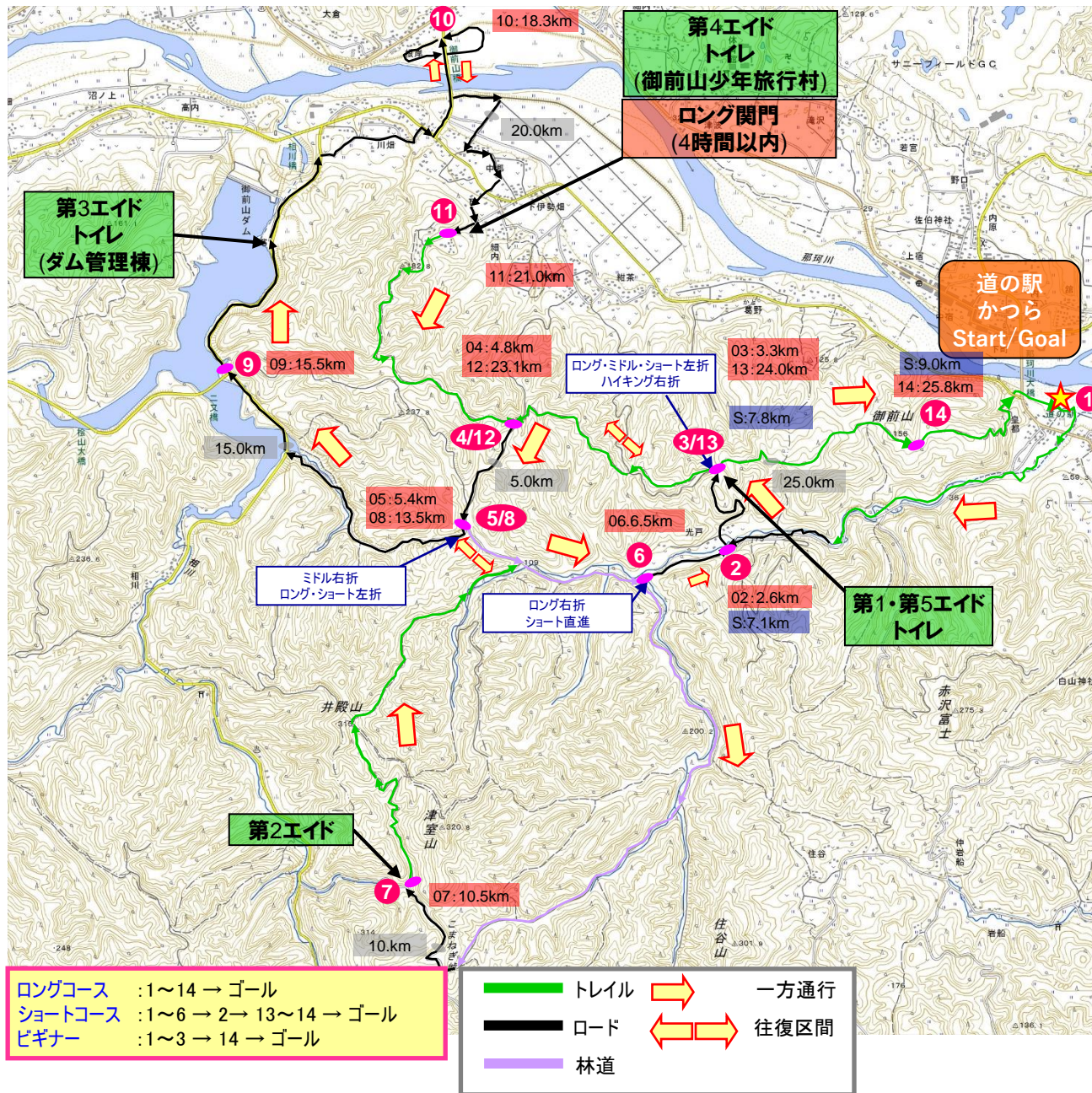


第7回『関東嵐山(KANTO RUNZAN) 御前山トレイルラン大会』【ビギナー6km/ショート10km/ロング27km】



この地図は、国土地理院長の承認を得て、同院発行の電子地形図25000を複製したものである。(承認番号 平28情複、第334号)